




No.	距離	区間	方向	通過点（交差点名・案内標識等の記述）	進路	進路指示後のルート	備考（注意事項・周辺の情報など）
1	0.0	0.0		PC1 JR肥後大津駅 またはローソン肥後大津駅南店			駅の入場券またはローソンのレシートを取得
2	0.3	0.3		桜町通り交差点  大分 阿蘇方面	左折	R57	
3	25.0	24.7		阿蘇駅前  阿蘇駅 道の駅阿蘇方面	左折	K307	
4	25.1	0.1		阿蘇駅前ロータリーを右回りで進む	左折		駅前ロータリーは一方通行
5	25.2	0.1		PC2 JR阿蘇駅	左側		
6	25.4	0.2		阿蘇駅前  ※噴火警戒レベル3は阿蘇山上通過不可	直進	K111	30.0km付近から大パノラマ眺望良好
7	34.9	9.5		南阿蘇 阿蘇山上方面	直進	K111	
8	40.2	5.3		阿蘇山上方面	直進	K298	
9	40.5	0.3		PC3 阿蘇山上広場	折り返し		自転車で火口まで(激坂1.5km)登れます ※要現地確認
10	40.9	0.4		高千穂 高森 熊本方面	左折	K111	長いダウンヒル続く 火の山トンネル内走行注意
11	53.0	12.1		 熊本 大津方面	右折	R325	ファミリーマート
12	54.1	1.1		 熊本 西原方面	左折	K39	ローソン
13	57.0	2.9		南阿蘇村久石  グリーンロード南阿蘇方面	直進	K39	右に400m行くと道の駅くぎの(モンベル南阿蘇店)
14	68.4	11.4		PC4 グリーンロード南阿蘇(地蔵峠)	左側	K39	
15	76.9	8.5		一旦停止  矢部 吉牟田高原方面	左折		阿蘇ミルク牧場
16	85.4	8.5		一旦停止  矢部方面	左折	K57	
17	89.0	3.6		山都町北中島  延岡 高千穂方面	左折	R445	
18	97.1	8.1		山都町上寺  延岡 高千穂方面	左折	R218	300m手前にも同名交差点あり 間違えないように
19	97.6	0.5		山都町城平 	右折	町道	エネオス
20	98.1	0.5		一旦停止  道の駅通潤橋方面	直進	町道	
21	98.4	0.3		山都町下市  道の駅通潤橋方面	左折	K180	Yショップ
22	98.6	0.2		PC5 道の駅通潤橋	左側	K180	
23	98.8	0.2		国道218号方面(染野トンネル)	右折	町道	
24	99.5	0.7		一旦停止 	左折	町道	
25	101.5	2.0		一旦停止  松橋方面	左折	R218	
26	119.7	18.2		氷川 泉方面(新国道交差点)	左折	R443	116.7kmファミマが日向市までルート上最後のコンビニ
27	123.7	4.0		氷川 泉方面	左折	R443	
28	138.4	14.7		東陽町南 五木方面	左折	K25	【補給ポイント】右方向 道の駅東陽
29	154.9	16.5		PC6 大通峠(大通トンネル・五木村側)	左側	K25	ピークの大通トンネルを抜けた先の左側

30	158.8	3.9		人吉温泉 頭地方面	左折	K25	コーナーに目地あり 長い下り坂 速度に注意
31	169.2	10.4		人吉方面	右折	R445	エネオス
32	169.5	0.3		PC7 道の駅子守唄の里五木	折り返し	R445	これから九州山地の最深部へ 最後の補給地点
33	170.8	1.3		美里 泉方面	左折	R445	左折して橋を渡る
34	176.9	6.1		五家荘方面	左折	R445	左折して橋を渡る
35	191.3	14.4		縦木 平家の里方面	右折	K159	
36	191.5	0.2		縦木 椈木の吊橋 平家の里 方面	左折	K159	橋を渡って左折 この先より道幅狭い 落石注意
37	196.1	4.6		「キャンプ場2km 草花資料館2km」方面	直進	K159	左下へ行かない
38	198.3	2.2		「鶴富屋敷44km 椎葉越11km」方面	右上	林道	下りの途中 見過ごし注意！ いざ！九州道路最高地点へ
39	198.5	0.2		白鳥山 椎葉 方面	右上	林道	落石注意
40	201.1	2.6		宮崎 椎葉 方面	左折	林道	見落とし注意！直進しない 落石に注意
41	209.1	8.0		PC8 椎葉越(ぼんさん越)九州道路最高地点1480m	左側	林道	
42	221.4	12.3		「上椎葉20km」方面	右方向	林道	長い下り坂が続く グレーチングと落石に十分注意！
43	225.5	4.1		「上椎葉16km」方面	右折	村道	不土野簡易郵便局 丸ポスト
44	228.1	2.6		左折して橋を渡る	左折	K142	バス停「不土野橋」
45	229.7	1.6		左折してアーチ鉄橋を渡る	左右折	K142	左折→橋を渡る→右折
46	240.4	10.7		一旦停止  急な下り坂のあと グレーチングと対向車注意	左折	K142	ダム湖沿いの道 見通し悪い 対向車に注意！
47	240.6	0.2		一旦停止  900m先 中椎葉トンネル手前を右折を推奨	左折	R265	トンネル全体が右カーブ走行注意 手前右側の旧道を推奨
48	243.8	3.2		日向 南郷方面	直進	R327	
49	244.5	0.7		日向 諸塚方面 左折→橋を渡る→右折	左右折	R327	
50	261.9	17.4		日向方面	右方向	R327	
51	281.6	19.7		日向 東郷方面	右方向	R327	
52	308.9	27.3		富高  日向市街方面	左折	K226	セブンイレブン
53	309.8	0.9		日向市駅西口 	右折	市道	セブンイレブン
54	310.0	0.2		PC9 JR日向市駅	折り返し	市道	ラウンドアバウト(環状交差点)※右回り一方通行
55	310.1	0.1		日向市駅西口 	右折	K226	セブンイレブン
56	311.8	1.7		不動寺 	左折	R10	マクドナルド セブンイレブン
57	315.8	4.0		門川町中須  北郷方面 その先踏切渡る	左折	R388	セブンイレブン
58	336.2	20.4		黒木(交差点名) 北方方面	右折	K20	
59	341.9	5.7		一旦停止  川水流(交差点名) 高千穂 日之影方面	左折	R218	
60	344.4	2.5		蔵田(交差点名) 八峽方面	左折	K237	バス停「蔵田」 次のPCまで川沿いを進む

61	353.7	9.3		日之影方面	直進	K237	旧高千穂鉄道沿い 国重要文化財の橋梁や駅跡が残る
62	362.5	8.8		PC10 旧高千穂鉄道 日之影温泉駅	左側	K237	
63	367.1	4.6		熊本 高千穂方面	直進	K237	「秋元」(左方向)は落石全面通行止(2021年1月現在)
64	368.9	1.8		一旦停止 熊本 高千穂方面	左折	R218	
65	375.7	6.8		一旦停止 熊本 高千穂方面	左折	R218	自動車道トンネル出口につき必ず確認
66	376.3	0.6		馬門 天岩戸神社方面	右折	K7	ジョイフル ファミリーマート
67	381.7	5.4		天の岩戸 200m先右側 天岩戸神社	直進	K7	尾平越まで狭小区間とカーブ多し 対向車に注意
68	397.7	16.0		PC11 尾平越(尾平トンネル登山口駐車場)※宮崎県側	直進	K7	
69	418.2	20.5		竹田 緒方方面	左方向	K7	長い下りが続く 道幅狭い 見通し悪い対向車に注意
70	421.5	3.3		緒方 国道502号線方面	左折	K7	
71	429.0	7.5		原尻の滝入口 臼杵 三重方面	右折	R502	700m手前右側 東洋のナイアガラ 原尻の滝
72	429.8	0.8		三郎大橋北 朝地IC 朝地方面	左折	K46	ファミリーマート
73	434.3	4.5		トンネル出口三差路→左折後トンネルへ	左折	K46	トンネル内ライト点灯 幅員狭い
74	434.8	0.5		大恩寺 熊本 竹田方面	左折	K57	
75	436.5	1.7		朝地 直入 野津原方面	右折	R442	
76	437.0	0.5		直入方面	左折	K209	幅員減少あり走行注意
77	445.5	8.5		一旦停止 大分 直入方面	右折	K412	
78	445.9	0.4		直入 長湯温泉方面	左折	K209	
79	448.6	2.7		橋の手前を右折	右折		宿泊処かじか庵
80	448.9	0.3		PC12 長湯温泉・ラムネ温泉	左側		
81	449.1	0.2		左折して橋を渡る	左折		ガニ湯 公衆浴場天満湯 大丸旅館
82	449.2	0.1			左折		かどや駐車場
83	449.3	0.1			右折		三村製菓 直入タクシー
84	449.5	0.2		道の駅ながゆ温泉の前を通る	左折		
85	449.6	0.1		大分 庄内方面	右折	K30	
86	453.1	3.5		大分 野津原 (看板)SPA直入コース方面	右折	一般農道	
87	460.0	6.9		一旦停止 大分市街方面	左折	K412	
88	461.4	1.4		挟間方面	左折	K690	出会い頭 通行注意
89	463.1	1.7		道なりにS字カーブ	直進	K690	この先 道幅狭い 対向車に注意!
90	467.8	4.7		大分 挟間方面	直進	K690	
91	468.6	0.8		一旦停止	右折	K618	

92	470.8	2.2		同尻橋先 (半感应式信号機)	右折	R210	セブンイレブン
93	471.5	0.7		挟間三差路 大分IC 大分市街方面	左折	K207	セブンイレブン
94	472.1	0.6		北方 大分大学 医学部方面	左折		ジョイフル
95	472.6	0.5		喜多里団地 喜多里方面	左折		幅員狭い
96	472.7	0.1		別府方面	右折		
97	473.3	0.6		古野	直進		ローソン
98	478.3	5.0		別府方面 この先 ループ橋と急な下り坂が続く	左折	K51	センターラインに反射材あり キープレフトで速度に注意!
99	483.8	5.5		浜脇2丁目	右折	K51	手前の浜脇トンネル内は左カーブ 出口の合流に注意!
100	484.1	0.3		浜脇公園前 中津 宇佐方面	左折	R10	幹線道路につき交通量多い
101	485.8	1.7		富士見通り(歩道橋) 別府IC方面	左折	K645	
102	487.4	1.6		PC13 ビーコンプラザ(B-CON PLAZA)	直進	K52	
103	491.2	3.8		堀田三差路 日田 湯布院方面	左折	K11	これより「九州横断道路」
104	496.5	5.3		志高湖入口 日田 湯布院方面	直進	K11	
105	506.1	9.6		阿蘇 日田方面	直進	K216	この先 湯布院市街 渋滞時の走行注意!
106	512.5	6.4		川北 日田 玖珠方面	直進	R210	
107	516.0	3.5		水分峠 阿蘇方面	左方向	K11	これより「やまなみハイウェイ」
108	545.8	29.8		PC14 牧ノ戸峠(やまなみハイウェイ最高地点)	左側	K11	長い下り 速度に注意
109	553.4	7.6		熊本 阿蘇方面	直進	K11	瀬の本レストハウス
110	563.5	10.1		菊池 大観峰方面	右折	K45	【観光】570.9km地点 左折→大観峰
111	572.4	8.9		山鹿 菊池方面	直進	K12	
112	577.8	5.4		PC15 西湯浦園地展望台	左側		北山レストラン営業時間外(夜間)はロープが張られている
113					左折	K339	
114	590.9	13.1		熊本 大津方面 ※交差点注意! 必ず減速!	直進	K339	長い下り坂が続く 速度に注意!
115	597.9	7.0		大津町高尾野 熊本 国道57号線方面	左折	K339	
116	599.0	1.1		熊本 西原 国道57号線方面	左折	K339	
117	600.0	1.0		ミルクロード入口 熊本方面	右折	R57	ローソン AZホテル R57は交通量多い!
118	602.7	2.7		桜町通り交差点 肥後大津駅方面	右折		2段階右折
119	603.0	0.3		PC16 JR肥後大津駅 またはローソン肥後大津駅南店			駅の入場券またはローソンのレシートを取得