






ランドヌール熊本独自パーマナント・阿蘇山ジオツーリズム PC位置確認／通過証明写真資料①

PC番号／名称	距離	区間	通過証明方法	写真撮影例	解説／備考
PC1 JR肥後大津駅 または ローソン肥後大津駅南店	0.0km	0.0	JR肥後大津駅の入場券 または ローソン肥後大津駅南店 のレシートを取得 ※チャレンジ部門スタート地点		【JR肥後大津駅の入場券で証明する場合】 駅の営業時間(始発～終電)に限る ※ツーリング部門でここが通過PCとなる場合は写真も可 ----- 【ローソン肥後大津駅南店のレシートで証明する場合】 ローソンは国道57号線「桜町通り交差点」角にあります。肥後大津駅南店は24時間営業です(2020年1月現在)
PC2 古坊中(阿蘇山) 位置:左側	29.2km	29.2	「古坊中」 の標識前でバイク撮影		古来、火の山として崇められてきた阿蘇山。中岳の西側に広がる平坦地では鎌倉時代～室町時代にかけて、36坊52庵もの坊舎や宿坊が立ち並び、修行僧たちがここで修行や生活を営んでいました。寄り道として阿蘇山公園道路(自転車は無料・車道と並走する遊歩道を通ります)を登れば、世界的にも珍しい活火山の火口を見学する事が出来ます。(火山性ガスの濃度や風向きにより通行規制がある場合があります) ----- 進行方向の左側、放牧柵の沿いにPC2の標識があります
PC3 グリーンロード南阿蘇 位置:左側	57.9km	28.7	「グリーンロード南阿蘇」 の標識前でバイク撮影		阿蘇五岳とカルデラの田園風景との景色が望めるワインディングロード。70～80年代に大活躍した米国のレーシングライダー、ケニー・ロバーツがプライベートで訪れる阿蘇の中でも一番のお気に入りののがここグリーンロード南阿蘇。全長25kmのうち17kmがケニー・ロードと呼ばれている ----- 途中の地蔵峠を過ぎて、最後のピークを迎えるあたりにPC3の標識があります。地元車をはじめ、休日はツーリングのオートバイや車の往来が多いので通行にはご注意ください
PC4 鮎の瀬大橋 位置:左側 ※橋を渡ってすぐ左側	93.4km	35.5	「鮎の瀬大橋」 の全景または橋銘 の前でバイク撮影		緑川が刻んだ深さ140mのV字谷に架かる長さ390m、主塔の高さ70mを誇る橋脚のラーメン橋と斜張橋の姿も珍しい複合橋です。橋のたもとから谷の風景を眺めることができます。2002年 日本土木学会で「最優秀賞」を受賞しました。橋のたもとは「鮎の瀬交流館」があり、展示・売店・トイレが完備されています。 ----- 鮎の瀬大橋を渡り終えてすぐ左側に橋銘があります。橋銘の向こう側に橋の全景が望める展望所があります。季節により山々の緑や紅葉が溪谷の風景と共に楽しめます。
PC5 二本杉峠 位置:右側	125.1km	31.7	「二本杉峠」 の標識前でバイク撮影		八代市と美里町の境に位置する峠で、平家落人が移り住んだとされる五家荘への入り口に位置しています。春の新緑、夏の青葉、秋の紅葉、冬の霧氷と四季折々の姿を見せてくれます。1kmおきに「二本杉まで〇km」の標識あり。5km過ぎに水場がある。地元ローディーも一目置く熊本屈指の難峠です。 ----- 峠のピークに達してしばらく進むと、視界が開けた三差路の右角にPC4の標識があります。峠にある「東山本店」では蕎麦や定食の食事が出来ます(8:30～17:30 不定休)

ランドヌール熊本独自パーマナント・阿蘇山ジオツーリズム PC位置確認／通過証明写真資料②

PC番号／名称	距離	区間	通過証明方法	写真撮影例	解説／備考
PC6 椎葉越／ぼんさん越 (九州道路最高地点) 位置: 右側or左側	153.8km	28.7	「日本山岳遺産」(右側) または 県境道路標識(左側) の前でバイク撮影		<p>九州の道路では最高地点(1480m)です。ぼんさん越の名はその昔、寺のない五家荘の縦木地区の人々が頼りにしている寺が椎葉村の日添地区にあり、必要に応じてお坊さんと呼びに行き来していた事に由来する。手付かずの自然と九州山地の最深部に位置する峠です。</p> <p>-----</p> <p>頂上に着くと進行方向右側に「日本山岳遺産」の看板、その左正面に県境を示す道路標識があります。</p>
PC7 JR日向市駅 位置: 正面or右側面 ※進入方向から見て	253.8km	100.0	JR日向市駅 の正面入口または右側入口 の前でバイク撮影		<p>高架駅にもかかわらず木造を思わせる造りになっており、素材に地元宮崎県産杉材をふんだんに使い独特の建築様式を取り入れた駅舎。2008年には鉄道に關係する国際的なデザインコンテストのブルネル賞を駅舎としては初めて最優秀賞を受賞した</p> <p>-----</p> <p>ルートは駅の西口から進入。駅舎の正面、またはその右側面の出入口にある駅名「日向市駅」が入るように撮影します。駅前のロータリーはラウンドアバウトになっています。</p>
PC8 旧高千穂鉄道 日之影温泉駅 位置: 左側	306.2km	52.4	バス停「日之影駅前」 の前でバイク撮影		<p>廃線となった高千穂鉄道・日之影温泉駅の駅舎で物産販売、レストラン、2階に温泉施設がある。また隣の「TR列車の宿」には宿泊施設として改装した当時の車両3両が置かれ泊まる事が出来る。近くには水面からの高さ137mに架かるアーチ橋「青雲橋」があり東洋一を誇ります。</p> <p>-----</p> <p>五ヶ瀬川沿いに進む左側にバス停、公衆トイレ、日之影温泉駅の順で並んでいます。</p>
PC9 天岩戸神社(西本宮) 位置: 右側	325.7km	19.5	西本宮参道鳥居 右横の 石碑「天岩戸神社西本宮」 または「天照大御神」銅像 の前でバイク撮影		<p>天岩戸神社は日本書紀や古事記にも書かれ、天照大御神が隠れたとする天岩戸(あまのいわと)を御神体としていて、実際に拝観・参拝する事が出来る。また岩戸に隠れた天照大御神のため八百万の神々が集まり相談をしたする天安河原も徒歩圏内にあり、いずれもパワースポットとして人気の観光地となっている。</p> <p>-----</p> <p>西本宮駐車場の右奥に参道の鳥居があり、その脇に名石、境内案内板、観光案内板、銅像の順で並んでいる。</p>
PC10 南阿蘇鉄道 高森駅 位置: 正面	362.9km	37.2	高森駅全景 または駅舎向かいの 木製オブジェ(案内板) の前でバイク撮影		<p>立野～高森17.7km南阿蘇鉄道の終着駅。熊本地震により現在は中松～高森駅7.7kmのみで営業中。かつて高千穂まで結ぶ計画があり、建設中止となったトンネルは湧水公園として見学する事が出来る。また隣の見晴台駅は午後の紅茶のCMロケ地として有名。</p> <p>-----</p> <p>進行方向正面に駅舎があります。駅前はタクシーやバスのりばがあるので、撮影が難しい場合は駅向かいの案内オブジェを撮って下さい。</p>

ランドヌール熊本独自パーマメント・阿蘇山ジオツーリズム PC位置確認／通過証明写真資料③

PC番号／名称	距離	区間	通過証明方法	写真撮影例	解説／備考
PC11 阿蘇神社 位置：左正面	388.9km	26.0	参道鳥居 右横の 石碑「阿蘇神社」 の前でバイク撮影		阿蘇神社は全国に500社ある阿蘇神社の総本社です。代々この地域の有力氏族だった阿蘇氏が大宮司を務めています。熊本地震により拝殿と楼門が全壊するなど被災し、現在も復旧再建の途中にある。神社横の門前町には飲食や土産物店が立ち並び、店先に引かれた水基と呼ばれる湧水にはそれぞれお店に因んだ名前が付けられている。 ----- 全国的にも珍しい横参道で、進行方向の正面にある鳥居の右横に名石があります。
PC12 阿蘇くじゅう公園線 開通記念碑 位置：左側	423.4km	34.5	「阿蘇くじゅう公園線 開通記念碑」 の前でバイク撮影		阿蘇くじゅう国立公園の一角にある久住高原は九重連山の南側に位置し、火砕流堆積物によって形成された広大な台地と緑のパノラマが望める九州屈指の高原リゾートです。周辺には個性豊かな温泉地と観光牧場が点在しています。 ----- ガンジーファーム(観光牧場)とレゾネイトクラブくじゅう(リゾートホテル)を右手に見ながら下り続けた先。分岐が交わる場所の左側に記念碑があります。
PC13 銭瓶峠(銭瓶石) 位置：右側	465.9km	42.5	「銭瓶石」と背景の案内板 の前でバイク撮影		銭瓶(ぜにがめ)峠はその頂上が十字路になっており、かつて豊後の国の交通の要衝だった場所です。峠の傍らには銭瓶石と呼ばれる亀の甲羅にも似た大きな石があり、数百年も前からそこに存在していたそうです。叩くと金鼓のような音が聞こえる事から かんかん石 とも呼ばれています。 ----- 峠の頂上の右側に銭瓶石とその案内板があります。
PC14 十文字原展望台 位置：正面	487.2km	21.3	「十文字原展望台」 の標識前でバイク撮影		十文字原高原は一帯が海拔500mに広がる草原で展望台はその一角にあり、別府市街地をはじめ、大分市、国東半島、遠くは四国まで望むことができます。また人気の夜景スポットとしても有名です。ルートの少し先には湯の花小屋と硫黄と湯けむりに包まれた明礬温泉があります。 ----- 国道500号を進むと入口に十文字原展望台の看板があり、その先の分岐を電波塔がある方へ上ります。奥まで進むと展望台が広がっており写真の標識が置かれています
PC15 狭霧台 位置：左側	507.5km	20.3	「狭霧台」 の標識前でバイク撮影		狭霧台は由布岳の裾野、九州縦断道路の途中にある展望台で標高約680mから由布院の街並みを一望する事が出来る場所です。秋～冬の早朝には朝霧に包まれた由布院盆地を見られる場所でも人気です。またここからは由布岳の雄大な姿を間近に見ることが出来ます。 ----- 湯布院に向かって長い下りと右カーブの途中にあり注意が必要です。狭霧台を示す標識が駐車場内と展望台の柵に2箇所あります。車の往来に十分注意して下さい。

ランドヌール熊本独自パーマナント・阿蘇山ジオツーリズム PC位置確認／通過証明写真資料④

PC番号／名称	距離	区間	通過証明方法	写真撮影例	解説／備考
PC16 牧の戸峠 位置：左側	548.8km	41.3	「牧の戸峠」 の標識前でバイク撮影		<p>やまなみハイウェイの最高地点がこの牧の戸峠(1330m)です。頂上には駐車場 レストハウストイレが併設。九重山や久住山の登山口であり休日は登山者で賑わっています。6月上旬のミヤマキリシマが咲く頃や紅葉シーズンは特に人気です。冬場は除雪、チェーン規制があります。</p> <p>-----</p> <p>峠のピークは緩い左カーブになっており、道路に面した駐車場内左側に標識があります。車や歩行者の往来に注意して下さい。</p>
PC17 大観峰 位置：左側	574.1km	25.3	「大観峰(大観峯)」 の標柱前でバイク撮影		<p>北外輪山の一峰でかつて遠見ヶ鼻と呼ばれていたのが大観峰です。ここから見る阿蘇五岳はお釈迦様の寝姿に見えることから「阿蘇の涅槃像」と呼ばれています。阿蘇カルデラを一望する絶景はこの旅のシンボルでありハイライトでもあります。先端までは駐車場から徒歩3分くらいです。</p> <p>-----</p> <p>左右に駐車場があるアプローチを道なりに進むと左側に見えてきます。奥の駐車場に入る柵が17時で閉まりますが、歩行者は脇にある車止めを通過して行くことが出来ます。</p>
PC18 JR肥後大津駅 または ローソン肥後大津駅南店	606.4km	32.3	JR肥後大津駅の入場券 または ローソン肥後大津駅南店 のレシートを取得 ※チャレンジ部門ゴール地点		<p>【JR肥後大津駅の入場券で証明する場合】 駅の営業時間(始発～終電)に限る ※ツーリング部門でここが通過PCとなる場合は写真も可</p> <p>-----</p> <p>【ローソン肥後大津駅南店のレシートで証明する場合】 ローソンは国道57号線「桜町通り交差点」角にあります。肥後大津駅南店は24時間営業です(2020年1月現在)</p>